

Rad- und Fußverkehrsfreundliche Umgestaltung Oeder Weg

Ergebnisse der
begleitenden
Verkehrszählungen

Empfehlungen für Verkehrserhebungen

gemäß der Forschungsgesellschaft für Straßen- und Verkehrswesen
(FGSV)

geeignete Zähltage für die Erfassung des werktäglichen Straßenverkehrs:

- **mittlere Werk**tage Di., Mi., Do.
- außerhalb von Schulferien und Wochen mit Feiertagen
- in den Monaten März bis Oktober

daraus ergeben sich rd. 100 Zähltage pro Jahr

zusätzlich entfallen noch Werktage mit

- (großen) **Messeveranstaltungen**
- **Straßensperrungen** wegen Veranstaltungen oder Baustellen
- allgemeinen Einschränkungen des öffentlichen Lebens

durchgeführte Zählungen 2021: rd. 140, 2022: rd. 130

Chronologie

Oktober 2020:

erste Verkehrszählungen im Oeder Weg

Juni / Juli 2021:

Verkehrszählungen Oeder Weg und Nebenstraßen
vor Schließung der Zufahrt vom Eschenheimer Turm

September 2022:

Verkehrszählungen Oeder Weg und Nebenstraßen
nach Umsetzung aller verkehrlichen Maßnahmen
aber Vollsperrung der Glauburgstr. !
(zwischen Oeder Weg und Humboldtstr.)

Verkehrsmengen Oeder Weg zwischen Juni 2021 und September 2022

Reduktion des Kfz-Verkehrs

um bis zu rd. 4.400 Kfz / 24 Std. weniger

(beide Fahrtrichtungen zusammen)

Zunahme des Radverkehrs

um bis zu rd. 1.500 Fahrräder / 24 Std. mehr

(beide Fahrtrichtungen zusammen)

Beispiel: zwischen Hermannstr. und Oberweg (Sept. 2022)

Ganztägig (00 – 24 Uhr)

4.048 Fahrräder (+ 1.476)

4.035 Kfz / 24 Std. (- 3.040)

in der Spitzenstunde (08:15 – 09:15 Uhr)

405 Fahrräder (+ 137)

364 Kfz (- 154)

Verkehrsmengen Nebenstraßen (in Kfz / 24 Std.)

weniger Kfz-Verkehr

Holzhausenstr. Ost: 1.577 Kfz (- 1.062 Kfz)

Holzhausenstr. West: 2.305 Kfz (- 2.324 Kfz)

Wolfsgangstr.: 2.657 Kfz (-538 Kfz)

Querstr.: 3.145 Kfz (- 1.786 Kfz) (Zufahrt Parkhaus über Eschersheimer Landstr.)

Kfz-Verkehr unverändert

Bornwiesenweg: 873 Kfz (- 95 Kfz) (zwischen Fichardstr. und Finkenhofstr.)

Jahnstr.: 506 Kfz (+ 42 Kfz) (zwischen Blumenstr. und Oeder Weg)

mehr Kfz-Verkehr

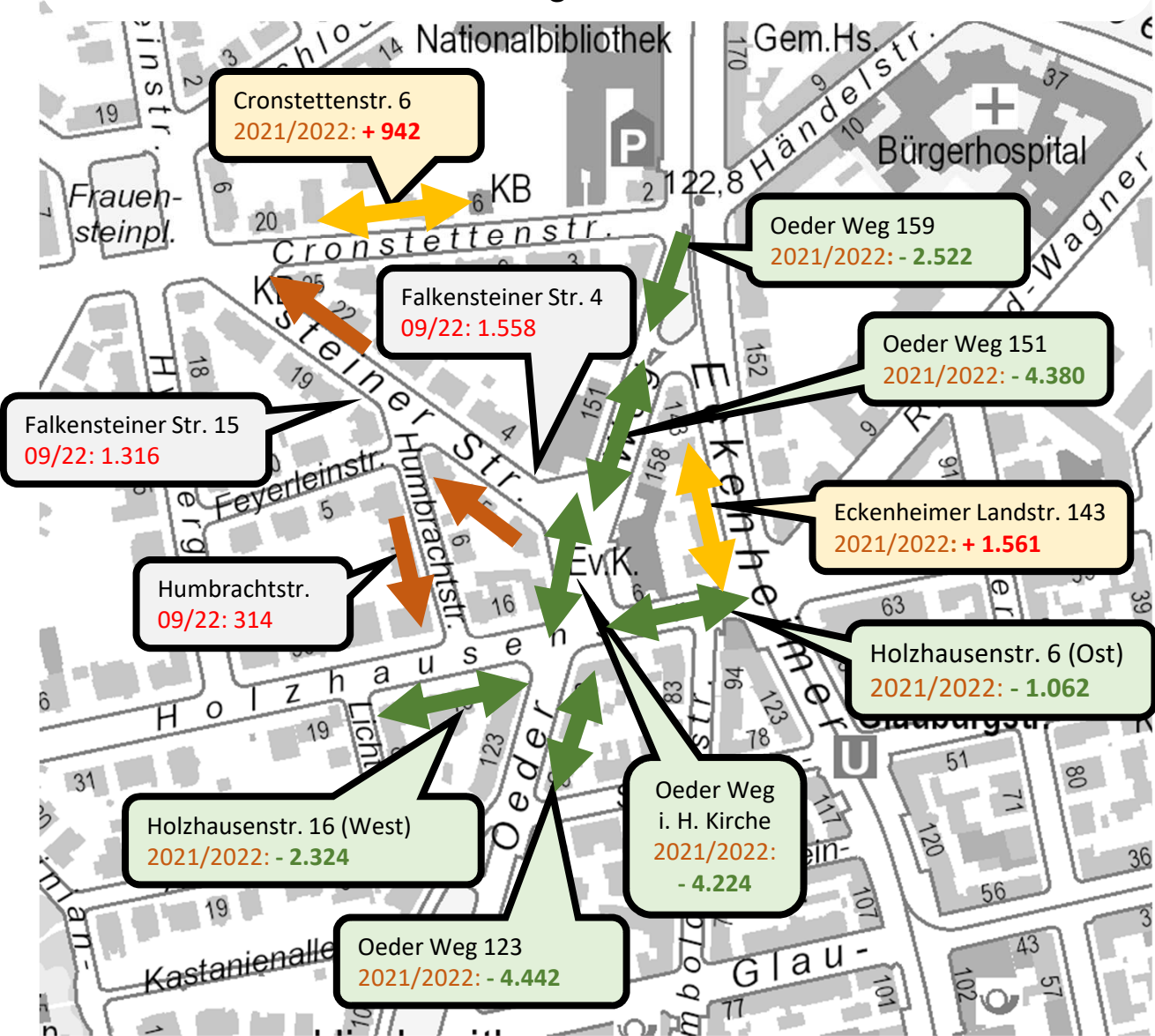
Cronstettenstr.: 3.077 Kfz (+ 942 Kfz)

Schwarzburgstr.: wegen Änderung der Fahrtrichtung

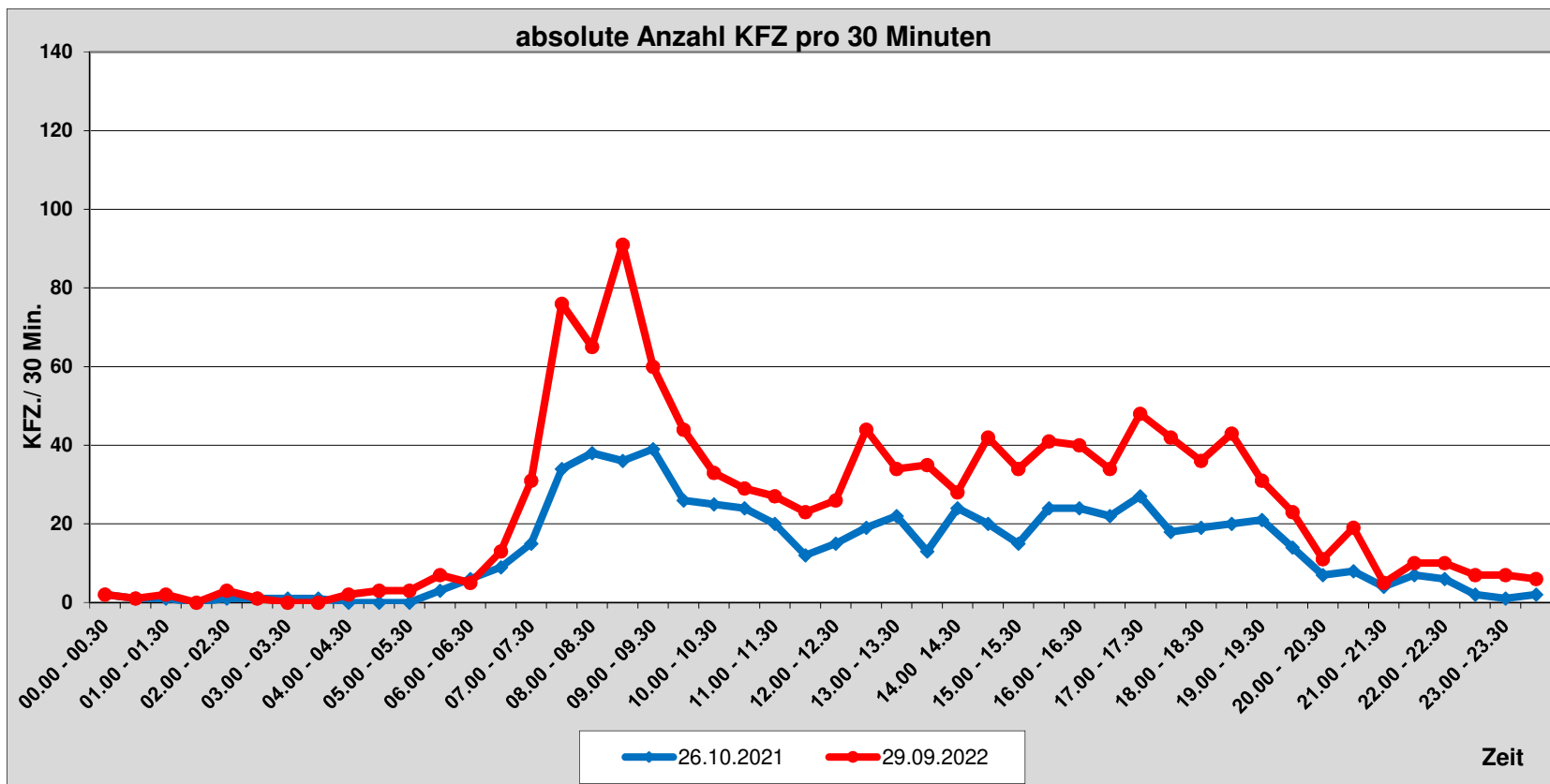
Eckenheimer Landstr.: 9.682 Kfz (+ 1.984 Kfz) (südl. Glauburgstr.)

Finkenhofstr.: 890 Kfz (+ 506 Kfz)

Vorher-/ Nachher-Zählungen Oeder Weg Veränderung der Verkehrsmengen zwischen Alleinring und Holzhausenstraße

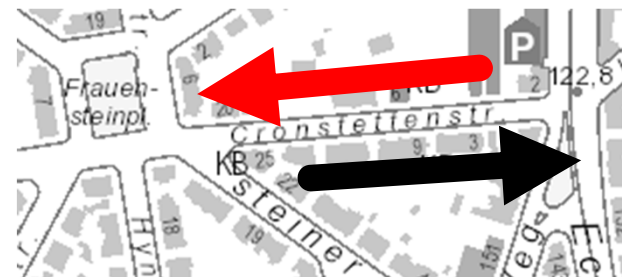


Tagesganglinien Cronstettenstr. vorher / nachher vom Oeder Weg in Richtung Frauensteinplatz

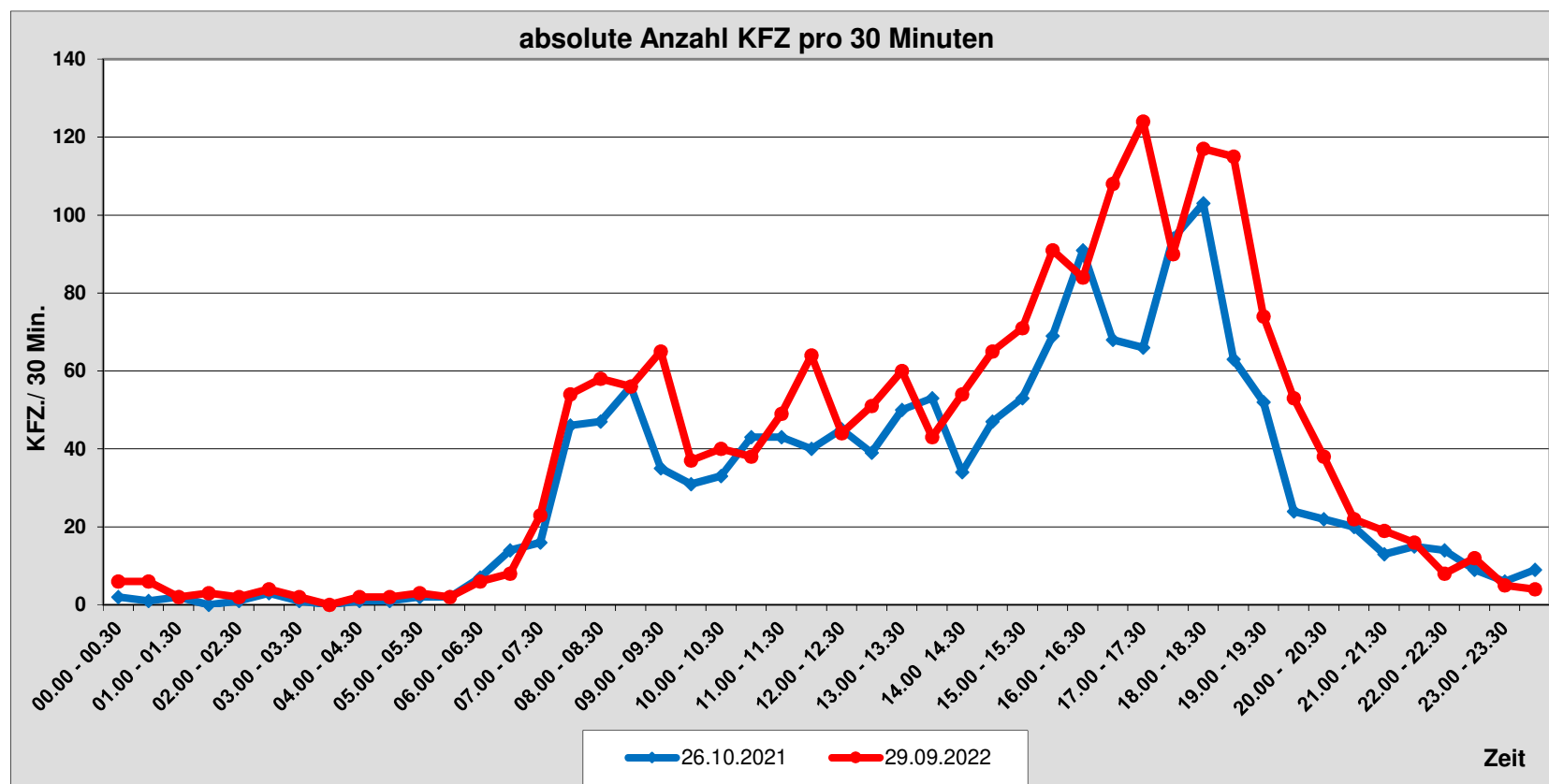


Summe Kfz / 24 Std.:

- 26.10.2021: **649**
- 29.09.2022: **1.177 (+ 528)**



Tagesganglinien Cronstettenstr. vorher / nachher vom Frauensteinplatz in Richtung Oeder Weg / Eckenheimer Landstr.



Summe Kfz / 24 Std.:

- 26.10.2021: **1.486**
- 29.09.2022: **1.900 (+ 414)**

